

Rückweiler - Dorfmoderation 2020-2022



Aufs Land kommt's an.
Dorferneuerung in Rheinland-Pfalz



**KERN
PLAN**
Gesellschaft für Städtebau
und Kommunikation mbH

Impressum

Im Auftrag:



Ortsgemeinde Rückweiler

55776 Rückweiler

Ortsbürgermeister Lutz Altekrüger

Verantwortlich:

Geschäftsführende Gesellschafter

Dipl.-Ing. Hugo Kern, Raum- und Umweltplaner

Dipl.-Ing. Sarah End, Stadtplanerin AKS

Projektmitarbeit

Wolfgang Andes

Gefördert durch:



Ministerium des Innern und für Sport

Rheinland-Pfalz

Kernplan GmbH

Kirchenstraße 12 · 66557 Illingen

Tel.: 0 68 25 / 4 04 10 70 · Fax: 0 68 25 / 4 04 10 79

www.kernplan.de · mail: info@kernplan.de

Vorwort Ortsbürgermeister Lutz Altekrüger

Durch die Dorferneuerung soll eine nachhaltige und zukunftsorientierte Entwicklung unterstützt und unser Dorf als eigenständiger Wohn-, Arbeits-, Sozial- und Kulturraum erhalten und weiterentwickelt werden.

Wir haben möglichst viele Einwohner*innen, ortsansässige Vereine, Gruppen und Institutionen in den Prozess eingebunden. Jung und Alt, jeder konnte mitmachen und mitgestalten. Je größer die Beteiligung, desto besser. Dies war eine große Chance für uns alle, für unser Dorf, unsere Heimat. „Wer kämpft – kann verlieren, wer nicht kämpft - hat schon verloren!“

Besonders die Interessen, Vorstellungen und Wünsche der Jugend und Kinder sollen in der zukunftsorientierten Gestaltung unseres Ortes, unserer Gemeinde, im Fokus stehen. Das Leben, Arbeiten und Wohnen im ländlichen Raum in unserer Heimat - vom Kindesalter bis ins hohe Seniorenalter - steht an erster Stelle aller Überlegungen und Planungen. Wir haben es in der Hand unseren Lebensraum zu gestalten. Ich denke Leben auf dem Land, das ist mehr, als günstig wohnen, mit dem Auto einkaufen zu fahren und gelegentlich im Wald spazieren zu gehen. Das ist Leben in und mit der Gemeinschaft, Leben in Mehrgenerationen, Leben mit und in Kultur und Tradition.



Vorwort Hugo Kern, Kernplan GmbH

Die Dorfmoderation für Rückweiler fand zum ungünstigen Zeitpunkt der „Corona-Pandemie“ statt. Öffentliche Veranstaltungen waren deshalb leider nur eingeschränkt möglich. Dennoch haben es die Bürger und die Verantwortlichen von Rückweiler eindrucksvoll verstanden, Zukunftsideen und -projekte zu strukturieren und zu entwickeln.

Der allgemeine Trend zum „Landleben“ und zum Homeoffice ist für Rückweiler die Chance auf eine nachhaltige dauerhafte Entwicklung.

Rückweiler hat Zukunft.



Erstes Eindrücke, Juli 2020



Erstes Eindrücke, Juli 2020



Newsletter 1 - Dezember 2020



Dorfmoderation und Dorferneuerungskonzept Rückweiler



Wir starten –
Alle interessierten Bürgerinnen
und Bürger sind eingeladen,
mitzugestalten

Gefördert durch:



23.11.2020



Damit wir starten können, würden wir gerne ihre Einschätzung zu folgenden Themen wissen:

- ▶ Jede Meinung und jede Idee ist gewünscht und wichtig- bitte nehmen Sie teil!
- ▶ Warum leben Sie gerne in Rückweiler – was ist das Besondere/Einzigartige?

- ▶ Wo sehen Sie Handlungsbedarf/Handlungsfelder? Was sollte sich Ihrer Meinung nach verändern, um das Leben attraktiver zu gestalten?

- ▶ Bei welchen Themen würden Sie gerne mitwirken?

- ▶ Brauchen Sie persönliche Beratung, weil Sie Ihr Gebäude modernisieren wollen / oder... ?

- ▶ Sonstiges / Weitere Anregungen erwünscht!

- ▶ Wir sind wie folgt erreichbar

- www.rückweiler.de
- Briefkasten an der Kastanie/ Bushaltestelle
- Abgabe bei Gemeinde, Bürgermeister Lutz Altekrüger
- Mail an info@kernplan.de
- Informationen zum aktuellen Stand der Dorfmoderation finden Sie unter: www.rückweiler.de/dorfmoderation

- ▶ Melden Sie sich, wenn Sie Fragen haben. Email: w.andes@kernplan.de, Tel.: 0 68 25 / 40 41 0 70



Herausgeber/Impressum: Kernplan GmbH · Dipl.-Ing. Hugo Kern · Dipl.-Ing. Sarah End
Kirchenstraße 12 · 66557 Illingen · Tel. 0 68 25 - 4 04 10 70 · www.kernplan.de · info@kernplan.de
Auftraggeber: Ortsgemeinde Rückweiler · Bürgermeister Lutz Altekrüger · Flurstraße 21 · 55776 Rückweiler
Bildnachweis: Kernplan GmbH
Rechte: Vervielfältigung, auch auszugsweise, nur mit schriftlicher Zustimmung der Kernplan GmbH

Newsletter 1 – Dezember 2020

- Verteilung eines 1. Newsletters an alle Haushalte in Rückweiler
- Anfang Dezember 2020
- 4-seitige Broschüre mit Vorwort Hr. Altenkrüger , Vorwort Kernplan, Einschätzung der Bürger zu Stärken und Schwächen des Ortes, Bereitschaft zur Mitwirkung, Notwendigkeit der Bauberatung, weitere Anregungen



Newsletter 1 – Dezember 2020

- 7 Rückmeldungen
- Themenbereiche:
 - Tourismus und Freizeit
 - Nahversorgung
 - Infrastruktur
 - Soziales und Kulturelles
 - Bauen
 - Grün und Natur, Nachhaltigkeit



**Dorfmoderation und
Dorferneuerungskonzept
Rückweiler**

Wir starten –
Alle interessierten Bürgerinnen
und Bürger sind eingeladen,
mitzugestalten

Rückweiler

Potenzielle Rückweiler



Potenzielle Rückweiler



Potenzielle Rückweiler



Potenziiale Rückweiler



Potenzielle Rückweiler



Potenzielle Rückweiler

- Ländlicher Wohnstandort mit guter Anbindung und hoher Lebensqualität (Nähe zur A 62, 16 km zum Bahnhof Heimbach (Nahe)), landschaftliche Reize/ Naturnähe, 20 km bis zum Bostalsee)
- Aktives Dorf- und Gemeinschaftsleben (zahlreiche Vereine und engagierter Hobbyimker, vielfältige Aktionen und Veranstaltungen wie Weihnachtskonzerte, Wanderungen, Bastelnachmittage, Kochveranstaltungen, Pflanzaktionen, Erntedankfest mit Umzug)
- Dorfgemeinschaftshaus (beliebter Treffpunkt für Jung und Alt, Veranstaltungsort, Anmietung für private Festivitäten)
- Kindergarten mit Spielplatz
- Herz-Jesu Kirche



Potenzielle Rückweiler

- Erneuerbare Energien
- Freizeitangebot und touristische Potenziale (Sportplatz, 3-Kirchen-Wanderweg, weitere Wander- und Radwege, Nähe zum Bostalsee)
- innerörtliche Baulücken mit vielfältigen Nutzungspotenzialen



Herausforderungen Rückweiler



Herausforderungen Rückweiler



Herausforderungen Rückweiler



Herausforderungen Rückweiler



Herausforderungen Rückweiler

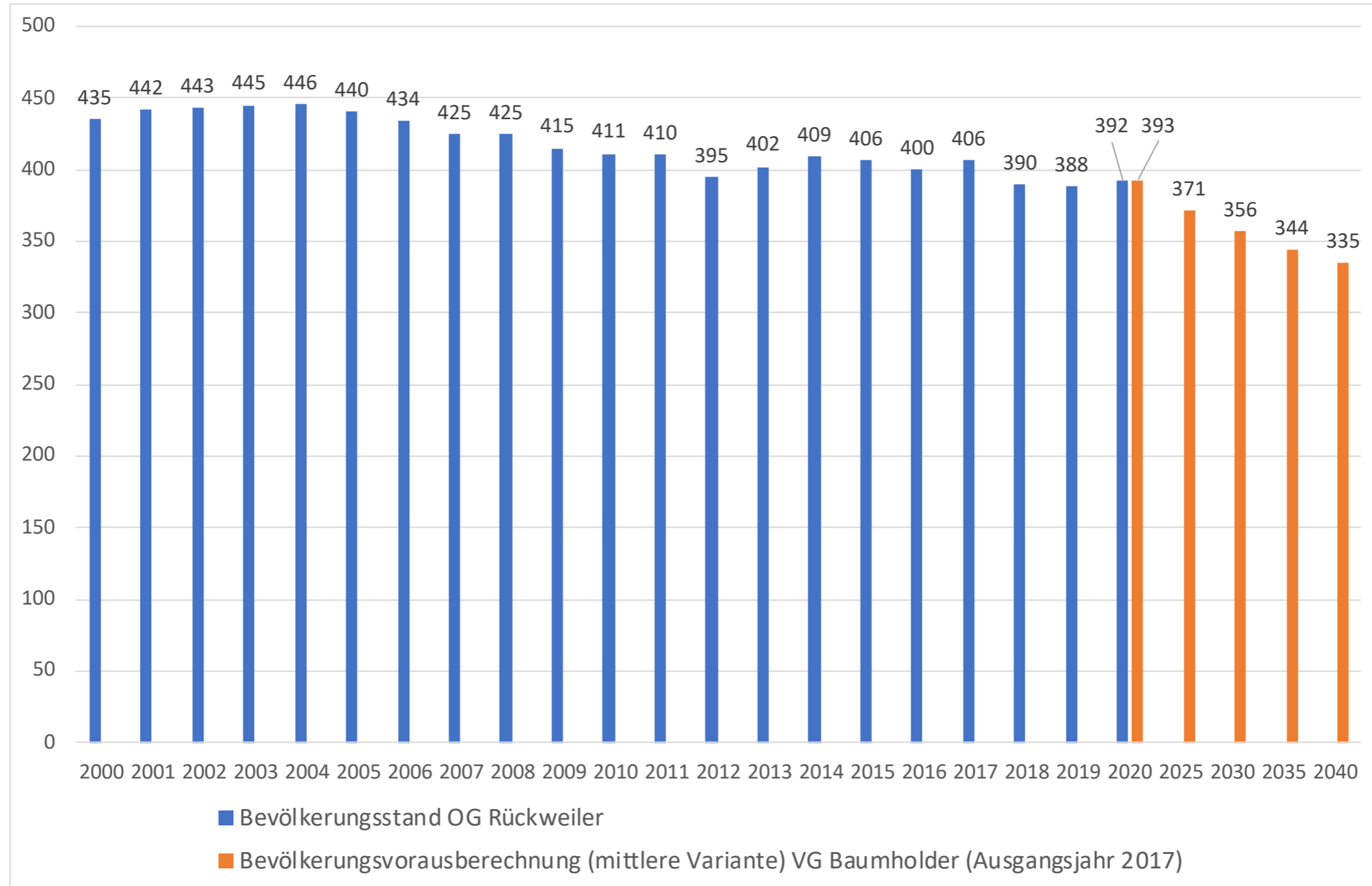


Herausforderungen Rückweiler



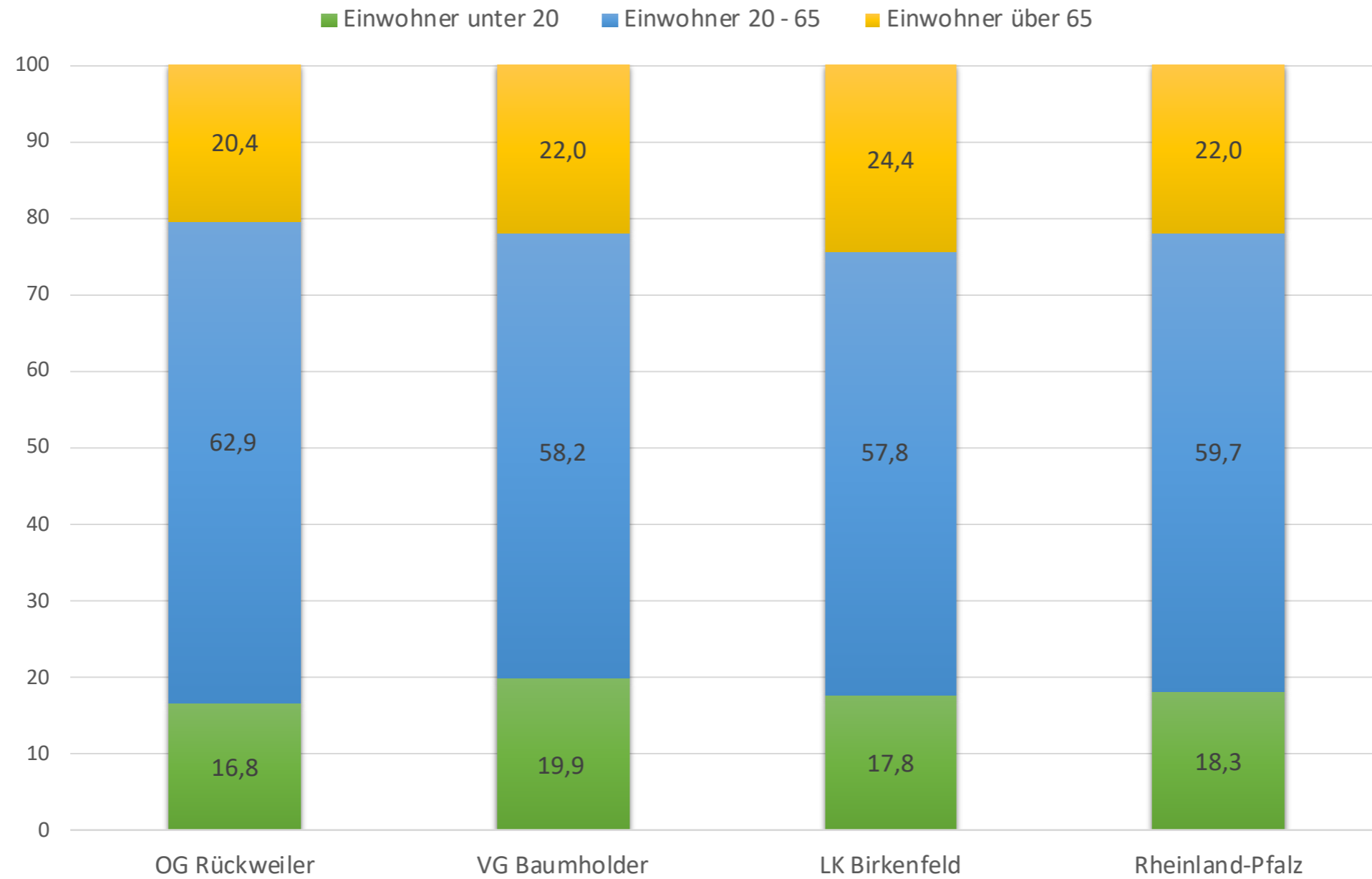
Einwohnerentwicklung Rückweiler

Daten: Statistisches Landesamt Rheinland-Pfalz, Verbandsgemeinde Baumholder; Bearbeitung: Kernplan



Altersstruktur Rückweiler

Daten: Statistisches Landesamt Rheinland-Pfalz, Stand: 31.12.2019; Bearbeitung: Kernplan



Herausforderungen Rückweiler

- demografische Entwicklung
 - Einwohnerzahl im Jahr 2020: ca. 392 EW (ohne Nebenwohnsitze)
 - Durchschnittsalter im Jahr 2020: 48 Jahre
 - 2000 - 2020: Einwohnerzahl unterliegt Schwankungen, aber:
 - seit 2000 Einwohnerrückgang um -9,9 % bzw. -43 Personen
 - bis 2040 nochmal Einwohnerrückgang um -14,5 % möglich

Herausforderungen Rückweiler

- Folgen von Bevölkerungsrückgang und Überalterung
 - weitere Leerstände und Sanierungsstau
 - rückläufigen Infrastruktur- und Versorgungsangebote (z.B. Vereinssterben)
 - Attraktivitätsverluste
- Schaffung von Rahmenbedingungen zur Abmilderung des Bevölkerungsrückganges
 - Sanierungs- und Modernisierungsmaßnahmen, u.a.:
 - barrierefreier Umbau öffentlicher und privater Gebäude sowie des öffentlichen Raums
 - energieangepasstes Bauen
 - Umnutzung von Leerständen/ Schaffung neuer Bauplätze im Innenbereich für Familien
 - Aufwertung öffentlicher Räume, Erhöhung Verkehrssicherheit, ...

Herausforderungen Rückweiler

- Dörfliches Gemeinschaftsleben, Treffpunkte (soziale Infrastruktur inkl. Hofflächen (u.a. Dorfgemeinschaftshaus) sanierungs- und gestaltungsbedürftig)
- Wohnfunktion (u.a. weitgehendes Fehlen von altersgerechten Wohnraumangeboten)
- Versorgungsfunktion (u.a. keine Nahversorgungsangebote; insbesondere für nicht-mobile Einwohner von Bedeutung)
- Ortsbild, Bausubstanz (Leerstände, Sanierungsbedarf und Aufwertungsbedarf im öffentlichen und privaten Raum)



Herausforderungen Rückweiler

- Verkehr und Mobilität (stark eingeschränkte ÖPNV-Anbindung)
- Ortsmitte, öffentliche Plätze, Grün- und Freiraum (keine wahrnehmbare Ortsmitte, eingeschränkte Aufenthaltsqualität im öffentlichen Raum insbesondere im Bereich des Dorfgemeinschaftshauses, am Kindergarten sowie an der Platzfläche mit Bushaltestelle; Baulücken sowie Grün-/ Freiflächen mit ungenutzten Potenzialen)
- Freizeit, Naherholung und Tourismus (wenige Möglichkeiten der Freizeitbeschäftigung trotz naturräumlich besonderer Lage, fehlendes Alleinstellungsmerkmal, ...)



Positive Einschätzung der Rückweiler Bürger

- Funktionierende Dorfgemeinschaft
- Dorf mit sehr viel Brauchtum und Traditionen
- Ursprünglichkeit, Ruhe, Saubere Luft, Naturnähe
- Gute verkehrstechnische Anbindung (Autobahn A62 Freisen)
- Sehr gute Erreichbarkeit/Versorgung mit Gütern und Dienstleistungsgewerben des täglichen Bedarfs in mehreren Himmelsrichtungen (Rheinland-Pfalz und Saarland)
- Sehr zentrale Lage
- gute Arbeitsbedingungen



Wo sehen die Bürger Handlungsbedarf?

- Verkehrssituation im Ort, fehlende Querungshilfe
- Energie und Klimaschutz (Energieautarkes Dorf)
- Fehlende Infrastruktur (Arzt, Ämter, Bank, täglicher Bedarf, usw.)
- Innere städtebauliche Entwicklung (unbebaute private Grundstücke, leer stehende alte Gebäude)
- Parkplatzsituation am Dorfgemeinschaftshaus
- Entwicklung öffentlicher Flächen (Grünflächen, Brunnen, Wassertretbecken)
- Anbindung Fahrrad- und Wanderwege, Rastgelegenheiten
- Wiedernutzung Sportplatz
- Barrierefreiheit
- E-Säulen
- Ausbau Glasfaser
- ...



Ideen

- Dorfladen
- Infos zur Geschichte von Rückweiler und der Region
- Informationstafeln (Natur, Wander- und Radwege)
- Innere städtebauliche Verdichtung vor Erschließung neuer Baugebiete
- Anlage eines Trimm-Dich-Pfades
- Seniorenwohnen. Steigerung der Lebensqualität im Alter!
- Miteinbeziehen der jüngeren Generation
- Ausbau Wander- und Radwege
- Dorfakademie für Groß und Klein
- ...



Mitwirkung der Bürger bei:

- Umweltschutz
- Ökologie
- Kultur
- Bildung für Kinder
- Energieautarkes Dorf
- Baumhaus im Wald
- Naturlehrpfad
- Barfußpfad
- Gestaltung des Sportplatzes
- Wohnen – Leben – Wohlfühlen im Alter
- Treffpunkt der Begegnung / Tasse Kaffee mit Kuchen und Gesprächen
- ...



Wesentliche Ergebnisse der Jugendbefragung Landkreis Birkenfeld 2020/2021

Was gefällt:

- Zusammenhalt
- Sicherheit
- nette Leute
- Heimat
- Geborgenheit
- Natur
- Ruhe
- Haus- und Baulandpreise
- Freizeitmöglichkeiten
- Wanderwege
- ...



Wesentliche Ergebnisse der Jugendbefragung Landkreis Birkenfeld 2020/2021

Was fehlt:

- Nachtleben
- Treffpunkte
- Veranstaltungen
- Angebote für junge Menschen
- Freizeitangebote
- Bars und Cafés
- Einkaufsmöglichkeiten
- Infrastruktur allgemein
- besserer ÖPNV
- Karrierechancen
- ...



Wesentliche Ergebnisse der Jugendbefragung Landkreis Birkenfeld 2020/2021

Wünsche:

- Angebote für Kinder
- Street Food
- Outdoor-Veranstaltungen
- Freizeitangebote
- Festivals
- Sportangebote
- Feste (Stadt/Dorf/Wein)
- kreative Kurse
- Sprachkurse
- ...



Wesentliche Ergebnisse der Jugendbefragung Landkreis Birkenfeld 2020/2021

Fehlende Informationen zu:

- Vereine
- Gastronomie
- Veranstaltungen
- Politik
- Festivals
- Sportangebote
- Ausbildung
- Angebote für Kinder
- Weiterbildung
- ...



Wesentliche Ergebnisse der Jugendbefragung Landkreis Birkenfeld 2020/2021

Was würden die Jugendlichen umsetzen,
wenn sie 10.000 € zur Verfügung hätten:

- Jugendzentrum
- Bike-Region ausbauen
- Grillplatz
- ÖPNV fördern
- Vereine unterstützen
- Flächendeckendes WLAN
- Freizeitmöglichkeiten
- Innenstadt beleben
- Angebote für Kinder und Jugendliche
- Treffpunkte
- ...



Dorfspaziergang und Samstagsworkshop



- Dauer ca. 4 Stunden, mit Vor-Ort-Begehung
- Mit Ortsbürgermeister Hr. Altenkrüger, ca. 25 Bürgerinnen und Bürger
- Dorfspaziergang
- Baustellenrundgang zur Sanierung des Dorfgemeinschaftshauses
- Vorstellung Dorfmoderation und Gründung Arbeitsgruppen
- Ziel:
 - Besprechung Potenziale und Herausforderungen
 - Gründung von Arbeitsgruppen
 - Identifikation erster Maßnahmen
- Weiteres Vorgehen: Einladung zu Arbeitsgruppen









A1: Bauen, Wohnen, Infrastruktur, Versorgung

- Sanierung der Wohngebäude
- Nachberrückführung
- Innenputz
- Holztafelbau
- Bekannte Innenausbau
- Dachstuhl/Wärmehaushalt
- Umkehr Dachgesamtheit
- Sanierung
- Wasserversorgung

















Auftaktveranstaltung am 18.09.2021

- Wesentliche Ergebnisse:

Kinder: Wunsch Baumhaus

Umfeldgestaltung Dorfgemeinschaft sehr wichtig

Nachfolgenutzung Sportplatz

Wanderwegenetz

...



Newsletter 2, Aufruf Arbeitsgruppen



Dorfmoderation und Dorferneuerungskonzept Rückweiler

Info 2



Gefördert durch:



22.02.2021

KERN
PLAN



Quelle: Benjamin Werle

Liebe Rückweiler BürgerInnen,

vor Weihnachten haben wir Ihnen erste Informationen zum Dorfmoderation und zur Dorferneuerung zukommen lassen. Das war nur ein Versuch in Zeiten von Corona. Selbstverständlich ersetzt kein Newsletter und kein Internet ein persönliches Kennenlernen im Rahmen einer Auftaktveranstaltung. Versprochen – wird nachgeholt, sobald es geht.

Bisher gibt es noch nicht sehr viele, aber doch sehr interessante Rückmeldungen zu Themen, die Rückweiler betreffen. Da geht bestimmt noch mehr. Wir freuen uns auf weitere Meldungen.

Zusammengefasst sind das bisher die wichtigsten Aktionen:

Leben im Dorf

Rückweiler ist ein lebens- und liebenswertes Dorf mit weitgehend intakten Strukturen. Dennoch wollen wir das Dorf weiterentwickeln - die bauliche Struktur, die Grünflächen, die Infrastruktur.

Sportplatz

Was passiert mit unserem Sportplatz? Wir wollen gemeinsam Ideen entwickeln, ob der Sportplatz oder Teile davon zukünftig für Wohnen oder Seniorenwohnen genutzt werden soll, für Freizeiteinrichtungen umgebaut, zur Energieerzeugung genutzt Wir werden Vorschläge erarbeiten, wie wir mit diesem Thema weiter umgehen können.

Energie, Klimaschutz

Nach den heißen Sommern in den letzten Jahren ist klar, dass wir die Energieerzeugung insgesamt umstellen müssen. Jeder kann etwas dazu beitragen: die privaten Hauseigentümer mit einer energetischen Sanierung ihres Gebäudes und Photovoltaik, die Gemeinde mit Freiflächenanlagen etc. Auch bei diesem Thema wollen wir etwas bewegen. Sobald möglich, werden wir einen Infoabend veranstalten und verschiedenen Fachleuten die Möglichkeit geben, zu referieren.

Wandern ist in, Spazierwege, Radfahren, Aktiv sein

Gerade in Zeiten wie diesen stellen wir fest, wie wichtig Bewegung in frischer Luft ist. Und wie wichtig es ist, in einer tollen Landschaft zu leben und nicht in einer Stadt. Rückweiler bietet ideale Voraussetzungen für ein Wander- und Radwegenetz mit „Aktivzonen“.

Verkehrssituation im Ort

Ein ärgerliches Thema ist wohl die Verkehrssituation mitten im Dorf. Hohe Geschwindigkeiten und unübersichtliche Bereiche verbunden mit Wartebereichen für Schulkinder bieten reichlich Konfliktstoff. Lösungen sind hier nicht einfach. Wir wollen noch mal mit den Verantwortlichen reden, um etwas zu bewegen.

Melden sie sich bitte bei uns, wenn sie bei einem Thema mitarbeiten wollen: nur gemeinsam gibt es tolle Lösungen.

Ihr Hugo Kern

Für weitere Anregungen sind wir wie folgt erreichbar:

- www.rückweiler.de
- Briefkasten an der Kastanie/ Bushaltestelle
- Abgabe bei Gemeinde, Bürgermeister Lutz Altekrüger
- Mail an info@kernplan.de
- Informationen zum aktuellen Stand der Dorfmoderation finden Sie unter: www.rückweiler.de/dorfmoderation

Melden Sie sich, wenn Sie Fragen haben. Email: w.andes@kernplan.de, Tel.: 0 68 25 / 40 41 0 70

KERN
PLAN

Herausgeber/Impressum: Kernplan GmbH · Dipl.-Ing. Hugo Kern · Dipl.-Ing. Sarah End
Kirchenstraße 12 · 66557 Illingen · Tel. 0 68 25 - 4 04 10 70 · www.kernplan.de · info@kernplan.de
Auftraggeber: Ortsgemeinde Rückweiler · Bürgermeister Lutz Altekrüger · Flurstraße 21 · 55776 Rückweiler
Bildnachweis: Kernplan GmbH
Rechte: Vervielfältigung, auch auszugsweise, nur mit schriftlicher Zustimmung der Kernplan GmbH

Newsletter 2

- Verteilung eines 2. Newsletters an alle Haushalte in Rückweiler
- Ende Februar 2021
- Erste Ergebnisse und Schwerpunkte
- Schwerpunkte: Leben im Dorf; Sportplatz; Energie, Klimaschutz; Wandern ist in, Spazierwege, Radfahren, aktiv sein; Verkehrssituation im Ort
- Aufforderung zur Mitarbeit



A1: Bauen, Wohnen, Infrastruktur, Versorgung

- Sanierung der Wohngebäude
- Nachverdichtung
- Leerstand
- Neubautellen
- fehlende Infrastruktur
- Dorfladen/Warenautomaten
- Umfeld Dorfgemeinschaftshaus
- Barrierefreiheit
- Verkehrssituation




A 2: Wandern, Radfahren, Sportplatz

- Anbindung an das überörtliche Radwegenetz (bis Freisen)
- Nachnutzung Sportplatz
- Spazier- und Wanderwege am Dorf
- Aktivzonen, Wanderhütte
- Barfußpfad, Trimm-dich-Pfad, Naturlehrpfad
- Entwicklung öffentlicher Flächen (Grünflächen, Brunnen, Wassertretbecken)
- Anbindung Fahrrad- und Wanderwege, Rastgelegenheiten
- Infos zur Geschichte von Rückweiler und der Region
- Informationstafeln (Natur, Wander- und Radwege)
- Plangrundlage, Einzeichnen von Wegen, Streckenprüfung vor Ort, Plan, Fördermittel



Nachnutzung Sportplatz

- Einfamilienhäuser
- Seniorenwohnen, Generationenwohnen
- Kombination aus Seniorenwohnen, Einfamilienhäuser, Sportplatz
- Freizeiteinrichtungen (teilweise)



A3: Energie, Klimaschutz, Jugend

- Energie- und Klimaschutz
- Ladesäulen
- Energieautarkes Dorf
- Fördermöglichkeiten

Themenabend mit Gastvorträgen

dann Entscheidung über weitere Vorgehensweise

- Kulturangebote
- Feste
- Bildung für Kinder
- Vereinsleben



Arbeitsphase

- Zwischen November und Februar haben sich die Arbeitsgruppen getroffen:
- Erneuerung von vorhandenen Schautafeln
- Konzept Umfeldgestaltung DGH
- Nachnutzung alter Sportplatz
- Situation Dorfplatz / Kreuzungsbereich
- Aufstellung von Warenautomaten zur Verbesserung der Nahversorgung, Kontaktaufnahme zu Betreibern
- Erstellen eines Wander- und Spazierwegenetzes in und um Rückweiler
- Nachhaltigkeit, Energieautarkes Dorf, E-Mobilität



Ergebnisse Dorfmoderation – Nachnutzung Sportplatz



- Interessenbekundungsverfahren für Mehrgenerationenwohnen
- Aktiv- und Freizeitanlage für alle Altersgruppen
- Treffpunkt und Kommunikationsort für Jung und Alt
- Spielplatz, Multifunktionsfeld, Skatepark, Ruhebereiche, etc.

Ergebnisse Dorfmoderation – Dorfplatz/Kreuzungsbereich



- Entschärfung der Verkehrssituation
- Platzgestaltung
- Überquerungshilfen
- Verlagerung der Bushaltestelle

Ergebnisse Dorfmoderation – Warenautomaten



- Gemeinde stellt Fläche und Strom zur Verfügung
- Aufstellfläche im Buswartehäuschen Dorfmitte
- Aufstellgebühr zur Deckung der Stromkosten

Ergebnisse Dorfmoderation – Wander- und Spazierwegenetz



- Themenwege
- Ausschilderung
- Infotafeln
- Ruhe- und Rastmöglichkeiten
- Rucksackverpflegung
- Anbindung an bestehende Rad- und Wanderwege

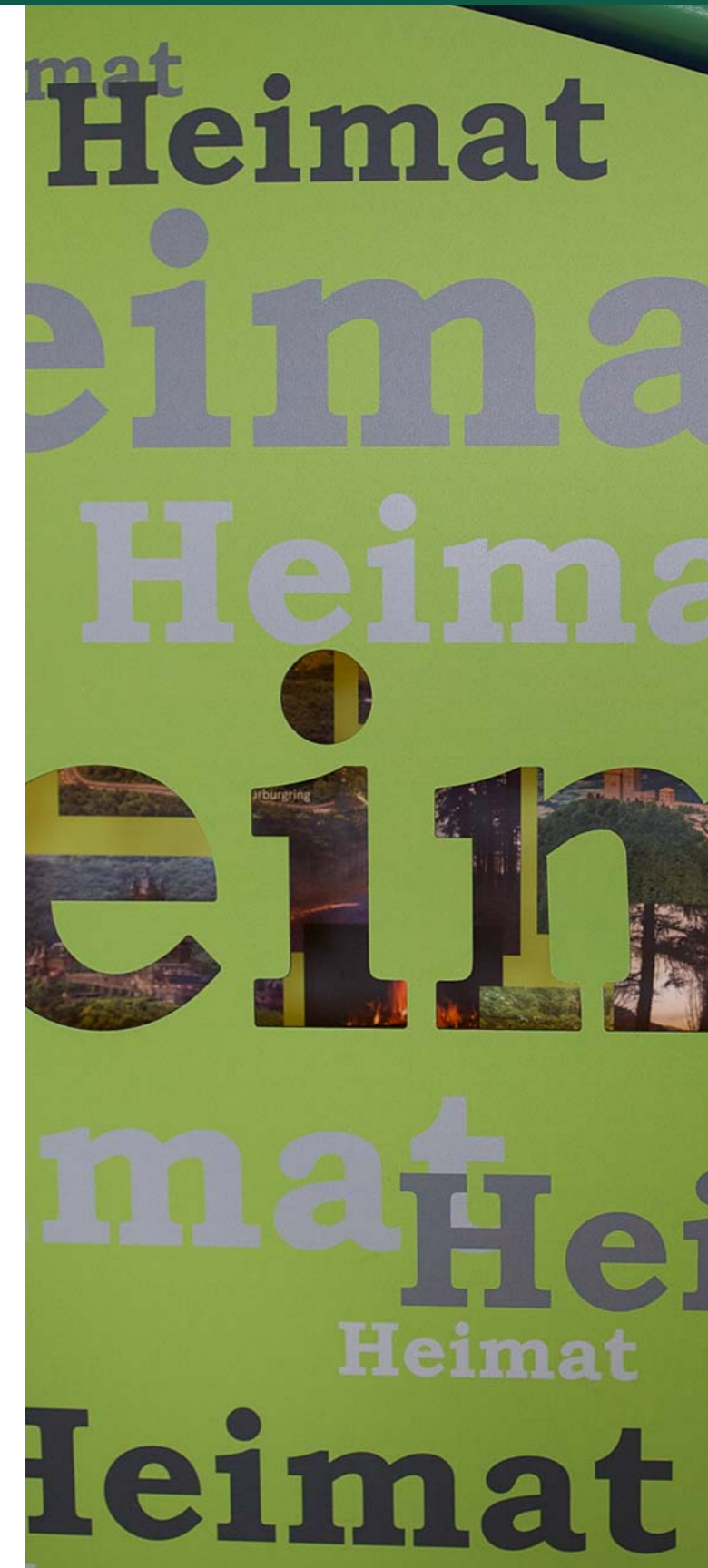
Ergebnisse Dorfmoderation – Nachhaltigkeit / E-Mobilität



- Info-Abend zu den Themen Energie, Heizen etc.
- E-Auto - Car-Sharing Modell für die Bevölkerung
- Aufstellen von Ladesäulen

Zukunftsidee und Leitbild

- **LEITBILD: Heimat 2.0 - Das Dorf hat Zukunft, neuer Trend zum Landleben unterstützen**
- Schnelles Internet hat höchste Priorität. Die technische Vorbereitung und die voranschreitende Digitalisierung der Dörfer muss kurzfristig erfolgen.
- Die Ortskerne müssen baulich fit und attraktiv gemacht werden.
- Das Dorf ist Lebensraum für alle Generationen, deshalb braucht es auch geeignete Wohnformen für alle Generationen.
- Die Landschaft ist attraktiver Lebensraum und Aktivraum zugleich.
- Die Regionalität und das Heimatgefühl sollen nachhaltig unterstützt werden



Termine Dorfmoderation

30.06.2020	Auftaktgespräch und Ortsbegehung mit Ortsbürgermeister Hr. Altekrüger und mehreren Ratsmitgliedern
15.09.2020	2. Abstimmungstermin zum weiteren Ablauf, Informationsaustausch, Planung mit Architekturbüro
Dezember 2020	Verteilung 1. Newsletter an Bürger mit Fragebogen
28.01.2021	3. Abstimmungstermin mit Auswertung der Rückläufer Fragebogenaktion
Februar 2021	Verteilung 2. Newsletter an Bürger mit Ergebnissen der Fragebogenaktion
23.03.2021	Digitale Vorstellung der Ergebnisse der Newsletter sowie erste Maßnahmen im Gemeinderat
18.09.2021	Auftaktveranstaltung zur Dorfmoderation mit Dorfspaziergang, Baustellenbesichtigung, Arbeitsgruppenbildung

Termine Dorfmoderation

27.10.2021	1. Treffen Arbeitsgruppenleiter
19.11.2021	1. Treffen der Arbeitsgruppen, Gruppenarbeit
05.12.2021	Start Interessenbekundungsverfahren zur Nachnutzung alter Sportplatz
18.02.2022	2. Arbeitsgruppentreffen, bisheriger Stand und Ergebnisse Arbeitsgruppen, Besprechung der Maßnahmen, weiteres Vorgehen



Gesellschaft für Städtebau
und Kommunikation mbH

Kirchenstraße 12 · 66557 Illingen

Tel.: 0 68 25 / 4 04 10 70 · Fax: 0 68 25 / 4 04 10 79

www.kernplan.de · mail: info@kernplan.de